

TAMPEREEN SEUTU VANHOISSA KARTOISSA
Esitys Tampereen Suomalaisessa Klubissa/Ruutiukot 11.11.24

Heikki Rantatupa

rantatup@gmail.com



MISTÄ VANHOJA KARTTOJA LÖYTYY

Arkistot:

Kansallisarkisto – Sota-arkisto

Riksarkivet

Maakunta-arkistot

Yksityisarkistot

Maanmittauslaitoksen arkisto

Krigsarkivet

Yliopistojen kirjastot

internet:”vanhakartta” -hakemisto

Kansallisarkisto. A1 307-308

Pälkäne Mälkilä 1634

ERIKOISLUETTELO – SPECIALIS EXPLICATIO

Erich Janhsson Veroa 3 ½ äyrinmaata

Kylvö peltoihin littera A 6 tn 14 ka

Kylvö peltoihin littera B 6 tn 22 ka

Ulkoniihtyt kovalla maalla 8 kuormaa (heinää)

suonihtyt 2 kuormaa

Kylän nihtyt kovalla maalla 2 kuormaa

Jne 12 taloa



Kansallisarkisto. A1B 16 Selkee Mouhijärvi 1684. Olof Mört

Osa kartan tekstistä

B Ladugården

1. Östra gierdet innehåller
38 $\frac{5}{8}$ tunneland
2. Linder Wall Ibidem
3. Västra Gierdet innehåller
31 $\frac{3}{4}$ tn
4. Ödhes Åker Ibidem Innehåller
 $\frac{1}{4}$ tn
5. Änges Wall Ibidem
6. Gård.... samt Ängiar, blifwer
150 Lass
7. Betes hage

Åkermåhnen är Leerblandat och en
deel mull- och Sandblandat Jordh



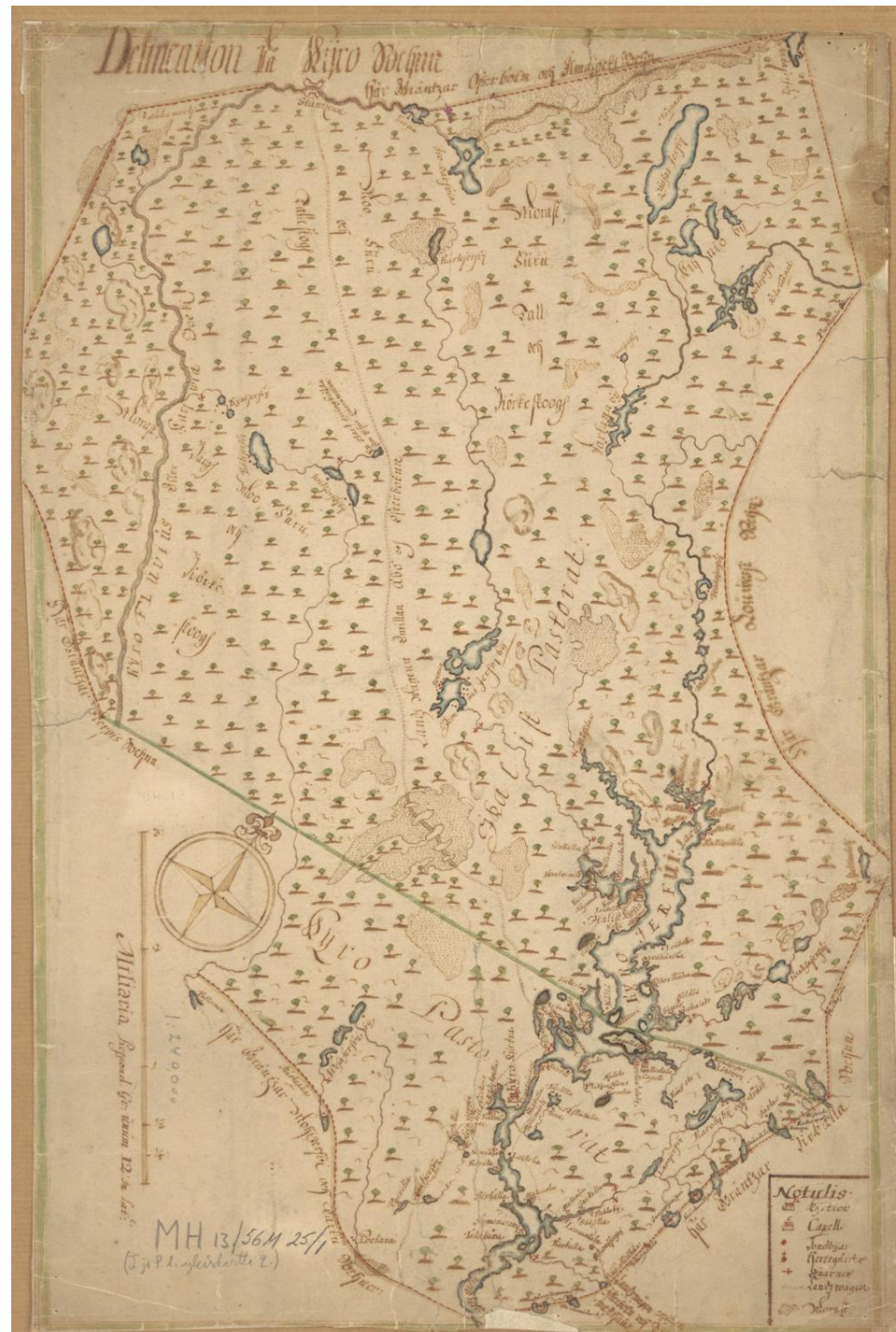
Kansallisarkisto. H8 4 Tammerfors Pirkkala 1696. Olof Mört



Kansallisarkisto, H8 4, 1696



KA. MH 13
Hämeenkyrö 1650
Hans Hansson



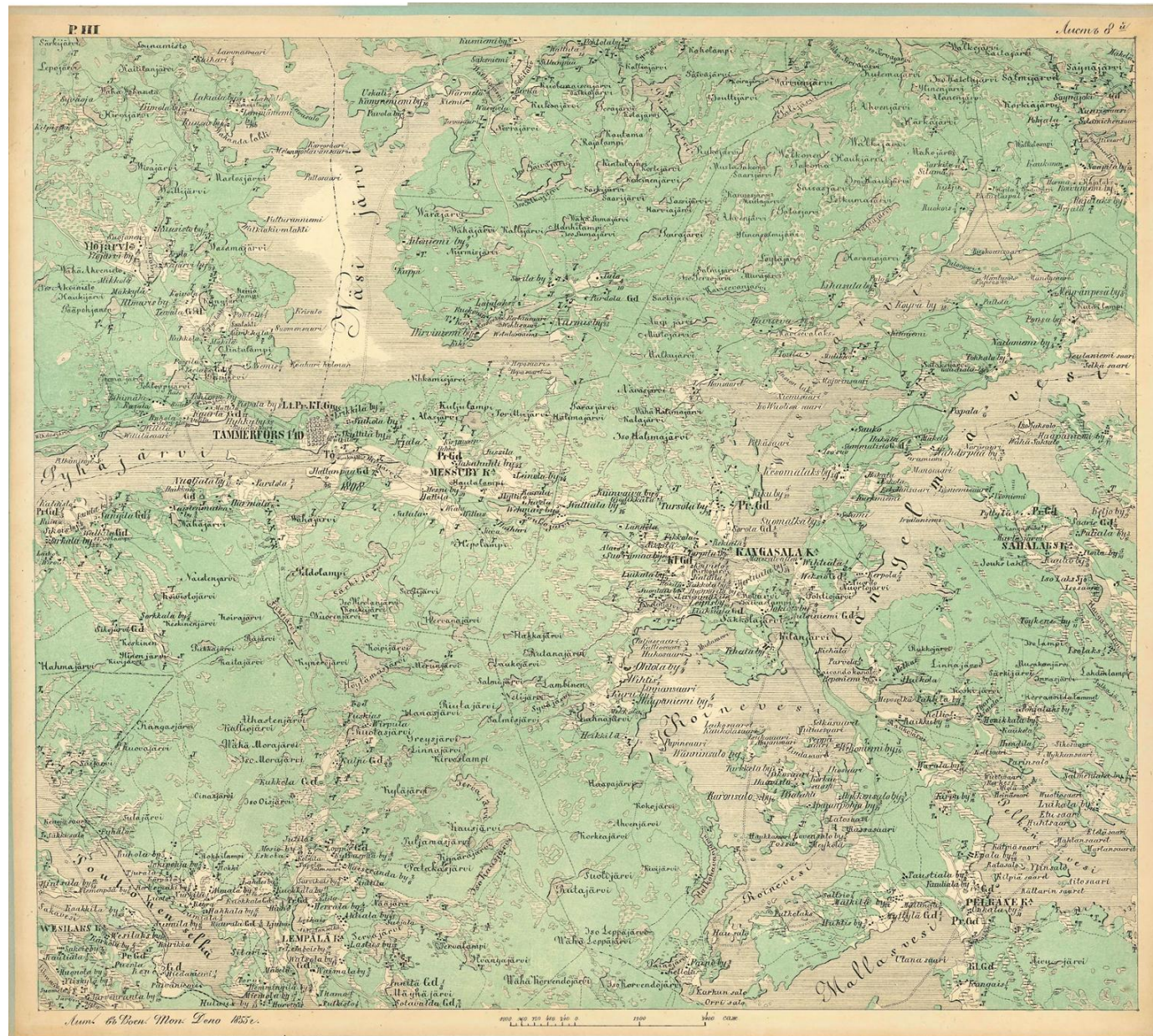
KA. MH 14 Pirkkalan
ym 1650
Hans Hansson



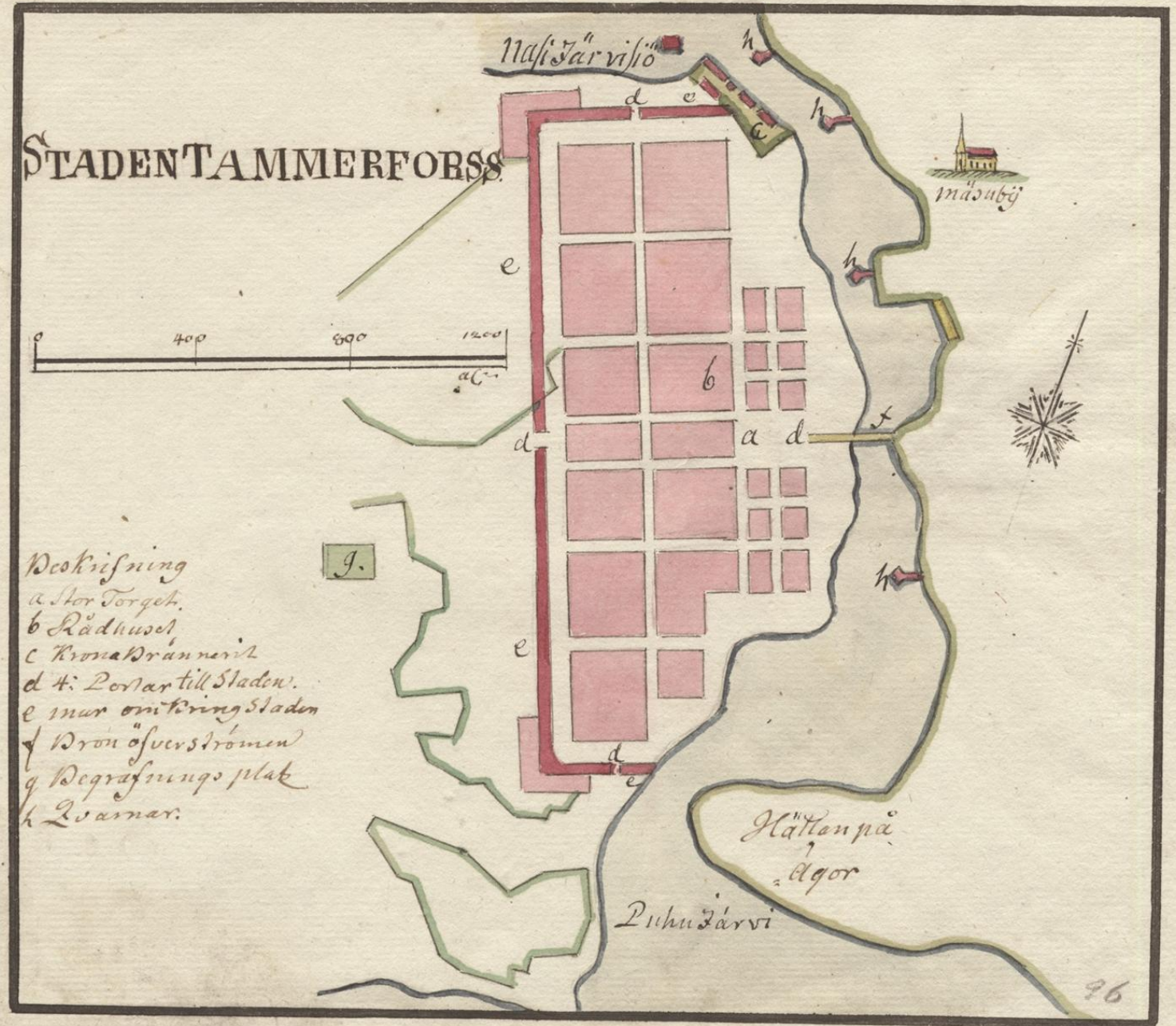
KA. MH 27 Hämeen
vesistöjä 1653
Lars Schroderus



Kalmbergin kartasto 1855. Jyväskylän yliopiston kirjasto.



Tampere n. 1785.
Viblingin kokoelma.
Jyväskylän yliop.
vanhakartta



Krigsarkivet. Recognosceringsverket Serie B Pf 141. aika n. 1780-90



17
TAMPERE
TAMMERFORS

